



Ayuntamiento de Madrid

Plan General de Ordenación Urbana

Aprobado inicialmente por la Junta de Gobierno de la Ciudad de Madrid el día 1997

31 AGO 2006

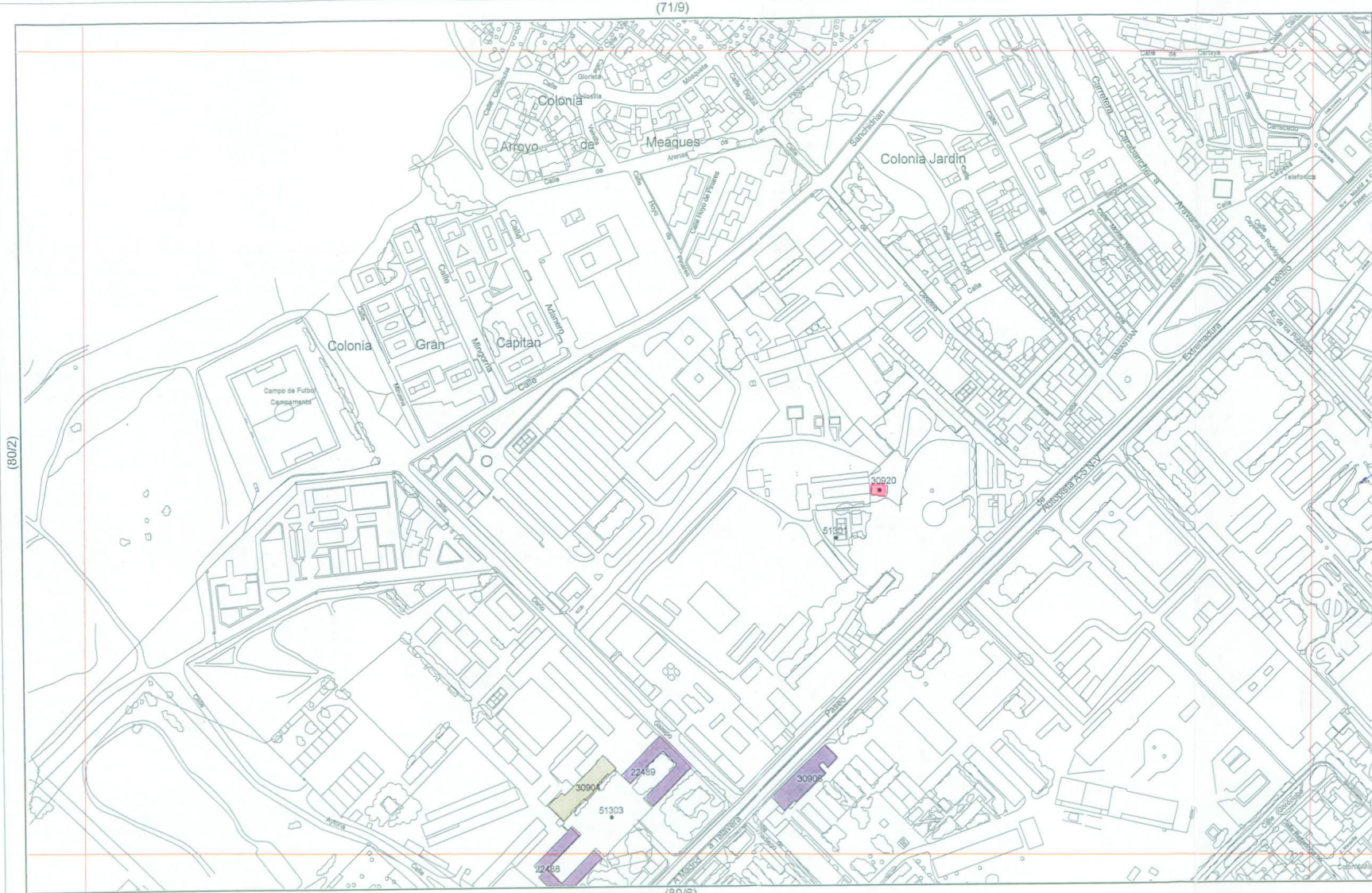
EL DIRECTOR DE LA OFICINA DEL SECRETARIO DE LA JUNTA DE GOBIERNO,

Fdo.: Jacus Espino Granado

Catálogo de Elementos Protegidos

DOCUMENTO DE MODIFICACION DEL PLAN GENERAL Exp. Nº 7.111.2006/0.264.3... PROPUESTA

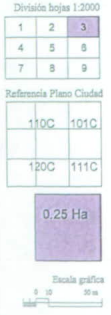
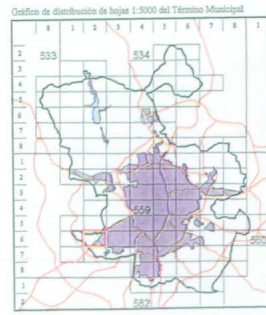
A - Edificios



(80/2)

(71/9)

(80/6)



CATALOGACIÓN DE EDIFICIOS		
Niveles de Protección	Grados de Protección	Otras Condiciones
Nivel 1	Singular	Remitido a Planeamiento
	Integral	Colonias Históricas
Nivel 2	Estructural	Conjuntos homogéneos
	Volumétrico	Protección otros catálogos
Nivel 3	Parcial	Condiciones particulares
	Ambiental	

Límite de Hoja 1:2000

Hojas adyacentes

BD

559/2-6/3
CA 80/3

PROPUESTA MODIFICACIÓN PUNTUAL PLAN GENERAL

Plan General de Ordenación Urbana

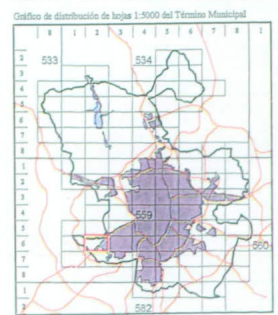
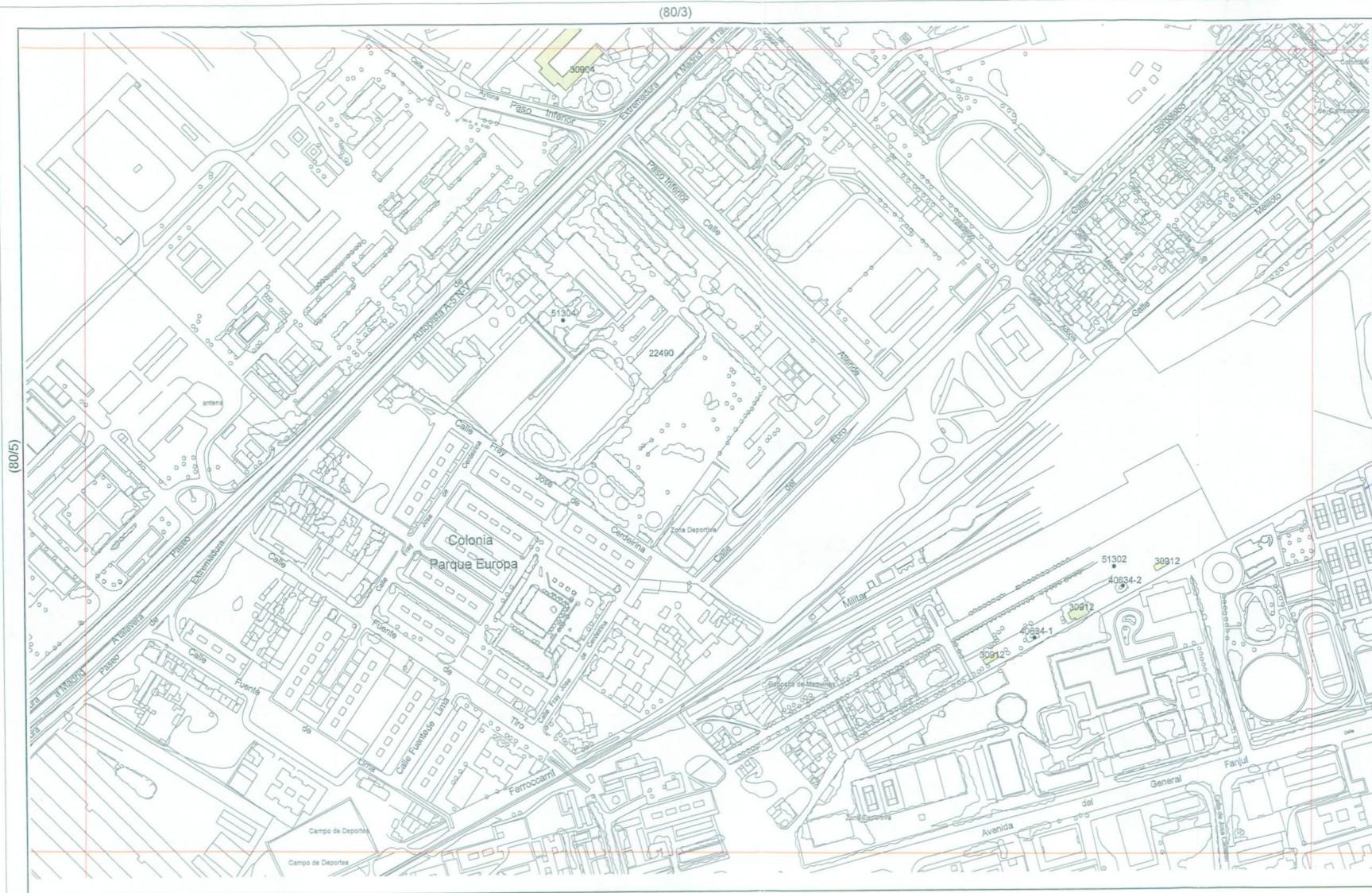
Aprobado inicialmente por la Junta de Gobierno de la Ciudad de Madrid el día **31 AGO 2005**
EL DIRECTOR DE LA OFICINA DEL SECRETARIO DE LA JUNTA DE GOBIERNO,

Fdo.: *José Espino Granado*
(8144)

Catálogo de Elementos Protegidos

DOCUMENTO DE MODIFICACION DEL PLAN GENERAL
Exp. Nº 711/2006/22693...
PROPUESTA

A - Edificios



División hojas 1:2000

1	2	3
4	5	6
7	8	9

Referencia Plano Ciudad

110C	101C
120C	111C

0.25 Ha

Escala gráfica

CATALOGACIÓN DE EDIFICIOS		
Niveles de Protección	Grados de Protección	Otras Condiciones
Nivel 1	Singular	Remitido a Planeamiento
	Integral	Colonias Históricas
Nivel 2	Estructural	Conjuntos homogéneos
	Volumétrico	Protección otros catálogos
Nivel 3	Parcial	Condiciones particulares
	Ambiental	

2559

Limite de Hoja 1:2000

Hojas adyacentes

BD

559/2-6/6
CA 80/6

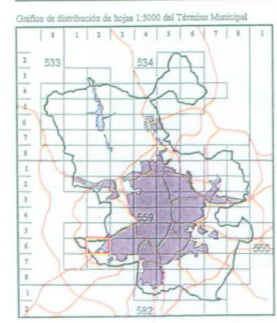
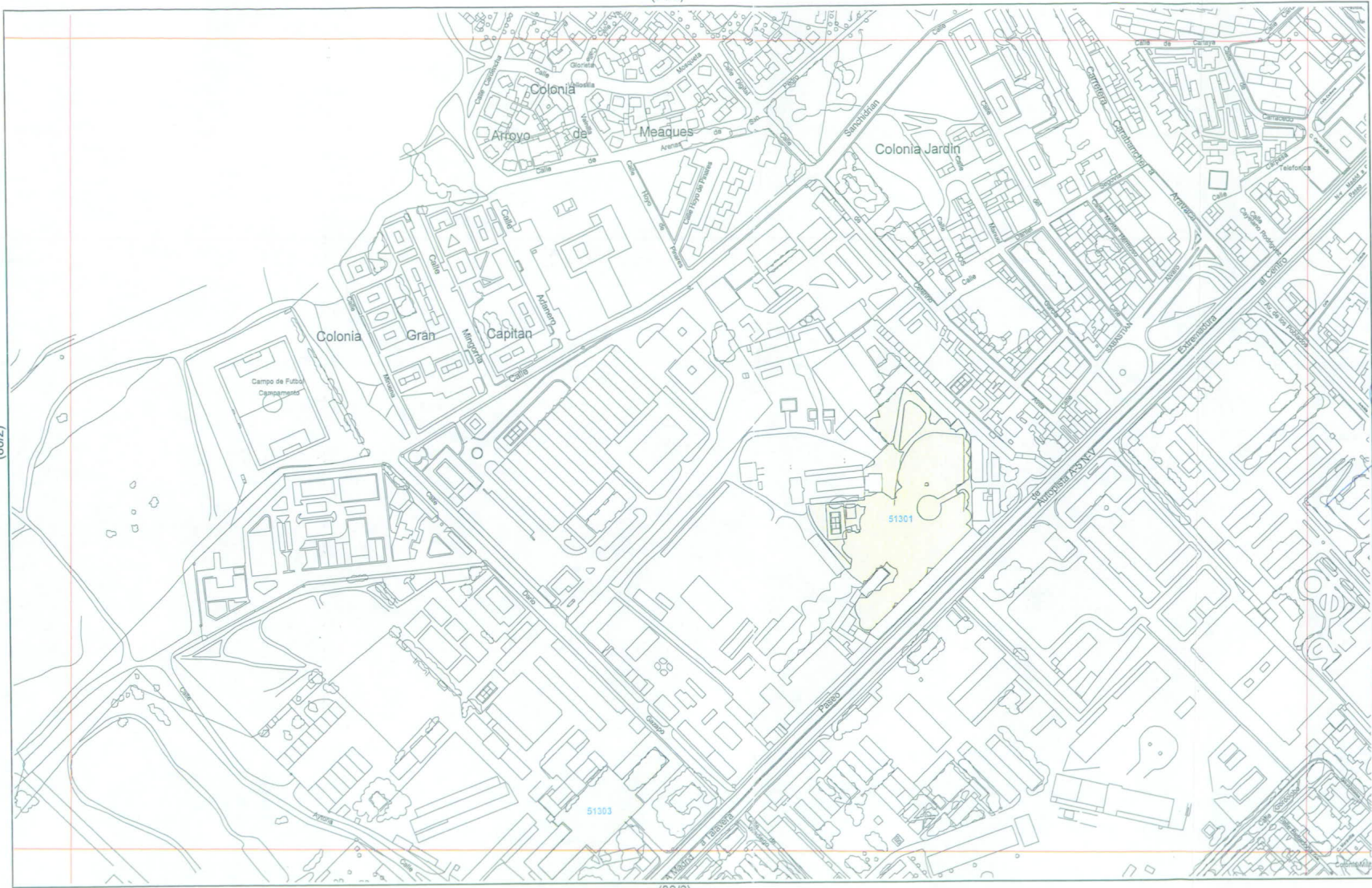
PROPUESTA MODIFICACIÓN PUNTUAL PLAN GENERAL

Plan General de Ordenación Urbana

Aprobado inicialmente en 1997 por la Junta de Gobierno de la Ciudad de Madrid el día 31 AGO 2006
 EL DIRECTOR DE LA OFICINA DEL SECRETARIO DE LA JUNTA DE GOBIERNO,
 Fdo.: Jesús Espino Granado

Catálogo de Elementos Protegidos
 DOCUMENTO DE MODIFICACIÓN DEL PLAN GENERAL
 Exp. Nº 211/2006/023643
 PROPUESTA

B - Elementos Singulares



División hojas 1:2000

1	2	3
4	5	6
7	8	9

Referencia Plano Ciudad

110C	101C
120C	111C

0,25 Ha

Escala gráfica
0 10 20 m

Parques y Jardines de Interés Niveles de Protección	Establecimientos Comerciales Niveles de Catalogación	Elementos Urbanos Singulares Niveles de Protección
Nivel 1	Nivel 1	Histórico Artístico
Nivel 2	Nivel 2	Histórico
Nivel 3	Nivel 3	Referencial
Nivel 4		
Límite de Hoja		

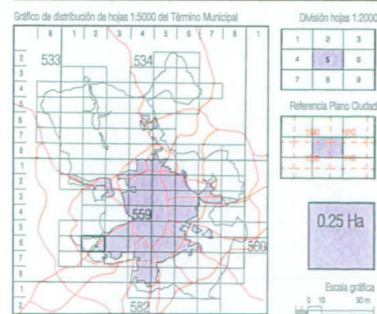
BD

559/2-6/3
CB 80/3
 PROPUESTA MODIFICACIÓN PUNTUAL
 PLAN GENERAL

Plan General de Ordenación Urbana
 1997

Catálogo de Elementos Protegidos

B Elementos Singulares



Parques y Jardines de Interés Niveles de Protección		Establecimientos Comerciales Niveles de Catalogación		Elementos Urbanos Singulares Niveles de Protección	
	Nivel 1		Nivel 1		Histórico Artístico
	Nivel 2		Nivel 2		Histórico
	Nivel 3		Nivel 3		Referencial
	Nivel 4				
	Límite de Hoja				



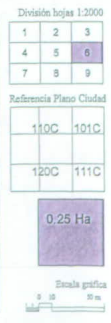
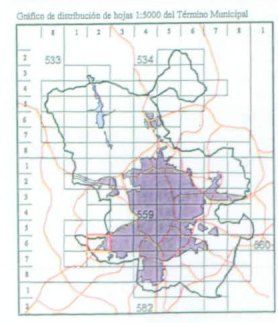
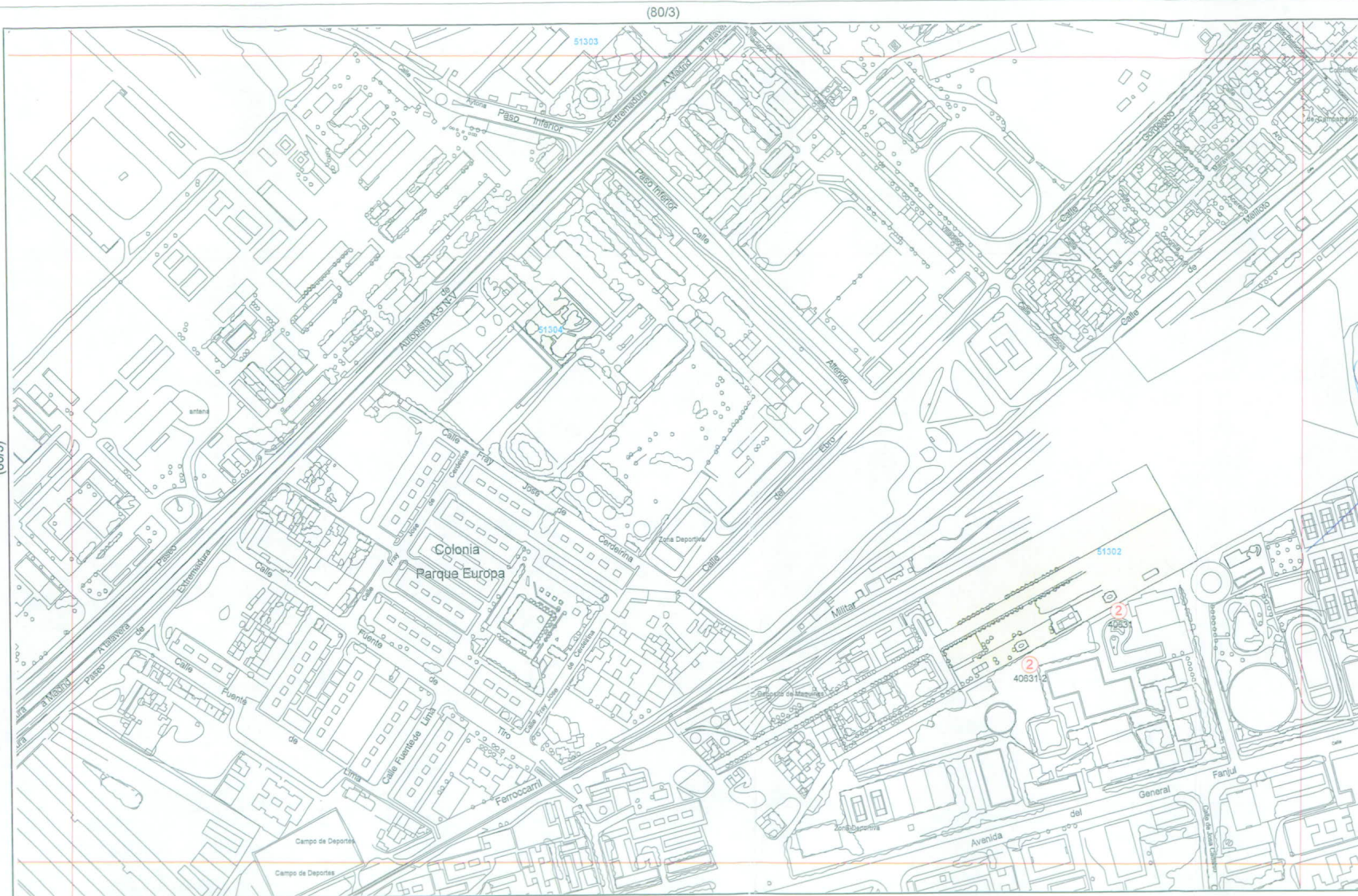
Plan General de Ordenación Urbana

1997
 Aprobado inicialmente por la Junta de Gobierno de la Ciudad de Madrid el día
31 AGO 2005
 EL DIRECTOR DE LA OFICINA DEL SECRETARIO DE LA JUNTA DE GOBIERNO,

Catálogo de Elementos Protegidos

DOCUMENTO DE MODIFICACION
 DEL PLAN GENERAL
 Exp. Nº **7.111.2006/0.3643**
 PROPUESTA

B - Elementos Singulares



Parques y Jardines de Interés Niveles de Protección	Establecimientos Comerciales Niveles de Catalogación	Elementos Urbanos Singulares Niveles de Protección
Nivel 1	Nivel 1	Histórico Artístico
Nivel 2	Nivel 2	Histórico
Nivel 3	Nivel 3	Referencial
Nivel 4		
Límite de Hoja		

BD

559/2-6/6
CB 80/6

Plan General de Ordenación Urbana

Aprobado por el Pleno de la Junta de Gobierno de la Ciudad de Madrid el día 31 AGO 2006
 EL DIRECTOR DE LA OFICINA DEL SECRETARIO DE LA JUNTA DE GOBIERNO,

Fdo.: Jesús Espino Granada

Catálogo de Elementos Protegidos

DOCUMENTO DE MODIFICACIÓN DEL PLAN GENERAL
 Exp. Nº 7/11/2006/0.2643
 PROPUESTA

C- Protecciones Especiales

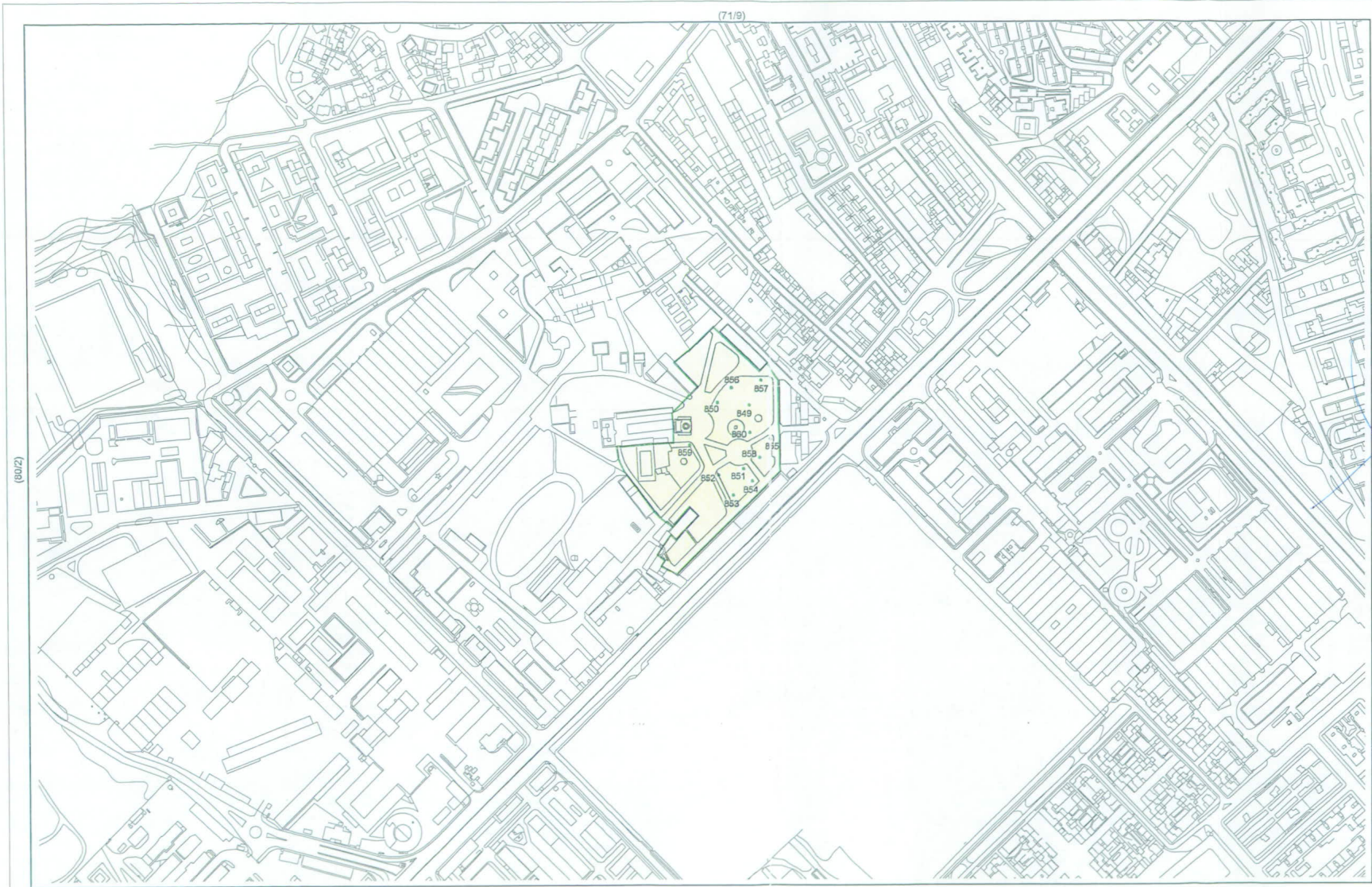


Gráfico de distribución de hojas 1:5000 del Término Municipal División hojas 1:2000



Bienes de Interés Cultural		Otras Protecciones		Espacios Urbanos Niveles de Catalogación	
	Conjunto Histórico		Conjunto Monumental		Nivel 1
	Entorno de Conjunto Histórico		Parques Históricos		Nivel 2
	Monumento		Cementerios Históricos		Nivel 3
	Entorno de Monumento		Límite Conjunto Histórico		Nivel 4
			Límite Entorno C.H.		Nivel 5

BD

559/2-6/3
CC-80/3
 PROPUESTA MODIFICACIÓN PUNTUAL PLAN GENERAL